




























Binche-Chimay-Binche Hommes

Mémorial Frank Vandenbroucke















198,6 Kms

							Heures de passage					
 Stationnement INTERDIT sur tout le Circuit							Moyenne en Km/h					
Communes , entités, rues traversées							Km +	Km -	44	42	40	
 Province du Hainaut												
BINCHE												
<u>Départ fictif :Grand Place BINCHE</u>							0		11:40	11:40	11:40	
		Rue Saint Paul				0,20						
		Rue De L' Arayou	Passage dangereux			0,50						
		N55 Rue De Merbes				0,70						
		Avenue Vanderpepen				1,10						
		Avenue Charles de Liège				1,50						
		Rue Notre Dame				1,60						
		Grand Place BINCHE				1,70						
		Rue Saint Paul				1,90						
		Rue De L' Arayou	Passage dangereux			2,20						
		N55 Rue De Merbes				2,40						
		N55 rue de Merbes carrefour rue Basse Egypte				3,60						
1		DÉPART REEL KMO				0	198,6	11:45	11:45	11:45		
2		N55 Rue De Merbes beau séjour				1,6	197,0	11:47	11:47	11:47		
3		N55 Route Provinciale ru	Merbes St Marie Merbes le Château			4,2	194,4	11:50	11:51	11:51		
4		N55 Route Provinciale				7,4	191,2	11:55	11:55	11:56		
5		N55 Rue de Binche				8	190,6	11:55	11:56	11:57		
6		N55 Rue du Moulin				8,6	190,0	11:56	11:57	11:57		
7		N561 Rue Saint Martin				8,8	189,8	11:57	11:57	11:58		
8		N561 Rue de Merbes	Erquelinnes			9,2	189,4	11:57	11:58	11:58		
9		Îlot sur 200M				10,6	188,0	11:59	12:00	12:00		
10		N561-N40 route de Mons				11,2	187,4	12:00	12:01	12:01		
11		N40 Route de Mons-N55				13,4	185,2	12:03	12:04	12:05		
12		N40	Hantes Wiheries Montignies St Christophe			13,8	184,8	12:03	12:04	12:05		
13		N40				15,1	183,5	12:05	12:06	12:07		
14		N40 Route de Mons				17,9	180,7	12:09	12:10	12:11		
15	Beaumont							21,8	176,8	12:14	12:16	12:17
16		N40 Rue de Binche nouveau RP				22,3	176,3	12:15	12:16	12:18		
17		N40 Grand Place				22,9	175,7	12:16	12:17	12:19		

18			îlot	23,1	175,5	12:16	12:18	12:19
19			N40 Rue Felix Duty	23,2	175,4	12:16	12:18	12:19
20			N53 Chaussée de Chimay	23,3	175,3	12:16	12:18	12:19
21			îlot	24	174,6	12:17	12:19	12:21
22			N53 Chaussée de Chimay	25,8	172,8	12:20	12:21	12:23
23			îlot sur 600 M	29,4	169,2	12:25	12:27	12:29
24			N53 Chaussée de Chimay	30	168,6	12:25	12:27	12:30
25				30,7	167,9	12:26	12:28	12:31
26			N53 Rue de la Verrerie	32,7	165,9	12:29	12:31	12:34
27			îlot	34,8	163,8	12:32	12:34	12:37
28			N53 Grand Rue	34,9	163,7	12:32	12:34	12:37
29			N53 Rue de Chimay	35,6	163,0	12:33	12:35	12:38
30			N53 Chaussée de Mons	38,3	160,3	12:37	12:39	12:42
31			îlot sur 200 M	43,6	155,0	12:44	12:47	12:50
32			N53 Chaussée de Mons - N595	43,8	154,8	12:44	12:47	12:50
33			N595 Rue St Rémy	44,3	154,3	12:45	12:48	12:51
34			Rue St Rémy - N594 grand prix des frontières	46	152,6	12:47	12:50	12:54
35			N53 Chaussée de Mons	46,7	151,9	12:48	12:51	12:55
36			N99 Rue Bouchère	48	150,6	12:50	12:53	12:57
37			îlot sur 200M	48,2	150,4	12:50	12:53	12:57
38			Rue Des Ormeaux	48,5	150,1	12:51	12:54	12:57
39			Place Léopold	48,7	149,9	12:51	12:54	12:58
40			Chaussée De Couvin sprint	49	149,6	12:51	12:55	12:58
41			N939 Avenue Du Châlon	49,1	149,5	12:51	12:55	12:58
42			N939 Avenue Du Châlon	49,9	148,7	12:53	12:56	12:59
43			N939 Rue De Virelles	50,2	148,4	12:53	12:56	13:00
44			N939 Rue De Chimay eau blanche	51,2	147,4	12:54	12:58	13:01
45			Rue du Lac	51,6	147,0	12:55	12:58	13:02
46			N589 Rue de Froidchapelle	53,6	145,0	12:58	13:01	13:05
			N589 Rue du Bois Leconte	56,2	142,4	13:01	13:05	13:09
			N589 Rue D'Hurtau	60,6	138,0	13:07	13:11	13:15
			N589 Route des Lacs	64,0	134,6	13:12	13:16	13:21
			N978 Route des Lacs	65,8	132,8	13:14	13:19	13:23
56	Cerfontaine			64,3	134,3	13:12	13:16	13:21
59			Route des Lacs	67,0	131,6	13:16	13:20	13:25
60			N978	67,9	130,7	13:17	13:22	13:26
61			N978	69,0	129,6	13:19	13:23	13:28
62			N978 Barrage de Falenprise	69,8	128,8	13:20	13:24	13:29
63			N978 Barrage du Ry Jaune	72,2	126,4	13:23	13:28	13:33

64			Passage sur ravel		73,6	125,0	13:25	13:30	13:35
65			Chemin des Mines		74,4	124,2	13:26	13:31	13:36
66			N978 Rue des Haies		75,2	123,4	13:27	13:32	13:37
67			Descente Dangereuse		75,8	122,8	13:28	13:33	13:38
68			Rue de Beaupont		76,0	122,6	13:28	13:33	13:39
69			VERS Petit POGGIO		76,2	122,4	13:28	13:33	13:39
70			Pied du petit Poggio		76,6	122,0	13:29	13:34	13:39
71			Sommet du petit Poggio		77,0	121,6	13:30	13:35	13:40
72			N599		77,1	121,5	13:30	13:35	13:40
73			N40 Rue Royale		77,5	121,1	13:30	13:35	13:41
74	Froidchapelle				77,6	121,0	13:30	13:35	13:41
75			Province du Hainaut		77,8	120,8	13:31	13:36	13:41
76			N40 Chaussée de Beaumont		78,4	120,2	13:31	13:37	13:42
77			îlot sur 600 M		79,2	119,4	13:33	13:38	13:43
78			N40 chaussée de Philippeville		82,0	116,6	13:36	13:42	13:48
79			N40 Capitaine		85,0	113,6	13:40	13:46	13:52
80			N40 Chaussée Fernand Delière		87,7	110,9	13:44	13:50	13:56
81	Beaumont				89,2	109,4	13:46	13:52	13:58
82			N53 Rue Germain Michiels		89,7	108,9	13:47	13:53	13:59
83			N53 Chaussée de Charleroi		90,7	107,9	13:48	13:54	14:01
84			îlot		94,8	103,8	13:54	14:00	14:07
85			îlot		95,2	103,4	13:54	14:01	14:07
86			Rue de Ragnies		95,8	102,8	13:55	14:01	14:08
87			rue de la Roquette		97,0	101,6	13:57	14:03	14:10
88			Chicane		99,2	99,4	14:00	14:06	14:13
89			Avenue de Ragnies		100,0	98,6	14:01	14:07	14:15
90			Rue de Lobbes		103,4	95,2	14:06	14:12	14:20
91			Rue du Fosteau		103,6	95,0	14:06	14:13	14:20
92			Rue du Fosteau		104,2	94,4	14:07	14:13	14:21
93			Rue Dial Colas		105,5	93,1	14:08	14:15	14:23
94			N559 Rue de Sartiau		106,5	92,1	14:10	14:17	14:24
95			N559 Rue de la Gratiere		107	91,6	14:10	14:17	14:25
96			PONT SUR LA SAMBRE		107,7	90,9	14:11	14:18	14:26
97			N559 Rue des Bonniers		109,2	89,4	14:13	14:21	14:28
98			Direction Mont St Geneviève		110,4	88,2	14:15	14:22	14:30
99			Rue du Vivier		110,5	88,1	14:15	14:22	14:30
100			casses vitesse sur 100 m.		110,6	88,0	14:15	14:23	14:30
101			Rue de Binche		112,6	86,0	14:18	14:25	14:33
102			Rue de Walhain		115	83,6	14:21	14:29	14:37
103			Rue de Wahain - Rue Basse Egypte		117,1	81,5	14:24	14:32	14:40

104			Rue Basse Egypte - N55 Rue de Merbes		119,6	79,0	14:28	14:35	14:44
105			N55 Beau Séjour		121,3	77,3	14:30	14:38	14:46
106			N 55 rue des Alliés		123,8	74,8	14:33	14:41	14:50
107			Rue des baraques ESTINNES		125,4	73,2	14:36	14:44	14:53
108			Rue Saint Roch		126,5	72,1	14:37	14:45	14:54
109			chicanes sur 200 m		126,6	72,0	14:37	14:45	14:54
110			Rue Jules Letellier		126,8	71,8	14:37	14:46	14:55
111			place des Combattants		127,1	71,5	14:38	14:46	14:55
112			 Rétrécissement		127,4	71,2	14:38	14:47	14:56
113			Coussins berlinois + 2 dos d'âne		128	70,6	14:39	14:47	14:57
114			Rue de L' Étang		128,3	70,3	14:39	14:48	14:57
115			Pont Tunnel		128,5	70,1	14:40	14:48	14:57
116			Rétrécissement Chemin du Cavin		129,6	69,0	14:41	14:50	14:59
117			Rue Clerfayt		130,2	68,4	14:42	14:51	15:00
118			Waudrez - Binche		131	67,6	14:43	14:52	15:01
119			Dos d'âne		131,3	67,3	14:44	14:52	15:01
120			N90 Route de Mons		131,8	66,8	14:44	14:53	15:02
121			Rue de la Pépinière		132,7	65,9	14:45	14:54	15:04
122			N55B Rue de Bruxelles		133,2	65,4	14:46	14:55	15:04
123			Avenue Charles de Liège		133,4	65,2	14:46	14:55	15:05
124			Grand Place 1° PASSAGE		133,8	64,8	14:47	14:56	15:05
125			Rue Saint Paul		134	64,6	14:47	14:56	15:06
126			Rue De L' Arayou Passage dangereux		134,3	64,3	14:48	14:56	15:06
127			N55 Rue De Merbes Ravitaillement sur 500 m		134,5	64,1	14:48	14:57	15:06
128			N55 - Rue Basse Egypte Fin de zone collecte déchets a 200 m		135,7	62,9	14:50	14:58	15:08
129			N55 Beau Séjour		137,4	61,2	14:52	15:01	15:11
130			Rue Des Allies Passage dangereux		139,9	58,7	14:55	15:04	15:14
131			Rue des baraques ESTINNES		141,5	57,1	14:57	15:07	15:17
132			Rue Saint Roch		142,6	56,0	14:59	15:08	15:18
133			chicanes sur 200 m		142,7	55,9	14:59	15:08	15:19
134			Rue Jules Letellier		142,9	55,7	14:59	15:09	15:19
135			place des Combattants		143,2	55,4	15:00	15:09	15:19
136			 Rétrécissement		143,5	55,1	15:00	15:10	15:20
137			Coussins berlinois + 2 dos d'âne		144,1	54,5	15:01	15:10	15:21
138			Rue de L' Étang		144,4	54,2	15:01	15:11	15:21
139			Pont Tunnel		144,6	54,0	15:02	15:11	15:21
140			Rétrécissement Chemin du Cavin		145,7	52,9	15:03	15:13	15:23
141			Rue Clerfayt		146,3	52,3	15:04	15:14	15:24

142				Waudrez - Binche	147,1	51,5	15:05	15:15	15:25
143			Dos d'âne		147,4	51,2	15:06	15:15	15:26
144			N90 Route de Mons		147,9	50,7	15:06	15:16	15:26
145			Rue de la Pépinière		148,8	49,8	15:07	15:17	15:28
146			N55B Rue de Bruxelles		149,3	49,3	15:08	15:18	15:28
147			Avenue Charles de Liège		149,5	49,1	15:08	15:18	15:29
148			Grand Place 2° PASSAGE		150	48,6	15:09	15:19	15:30
149			Grand Place 3° PASSAGE		166,2	32,4	15:31	15:42	15:54
150			Grand Place 4° PASSAGE		182,4	16,2	15:53	16:05	16:18
151			DÉRIVATION route de MONS		198,3	0,3	16:15	16:28	16:42
152			Grand Place ARRIVÉE 5° PASSAGE		198,6	0,0	16:15	16:28	16:42