



BINCHE - CHIMAY - BINCHE
MÉMORIAL FRANK VANDENBROUCKE












































Mardi 3 Octobre 2023

Bincbe-Chimay-Bincbe

Course Dames

117,2 Kms

				Heures de passage				
Stationnement INTERDIT sur tout le Circuit				Moyenne en Km/h				
Communes , entités, rues traversées				Km +	Km -	40	38	36
Province du Hainaut								
CHIMAY								
<u>Départ fictif : Circuit de Chimay</u>				0		10:50	10:50	10:50
DÉPART REEL KM0 CHAUSSEE DE COUVIN				0	117,20	11:00	11:00	11:00
	N939 Avenue Du Châlon			0,1	117,10	11:00	11:00	11:00
	N939 Rue De Virelles			1,2	116,00	11:01	11:01	11:02
	N939 Rue De Chimay eau blanche			2,2	115,00	11:03	11:03	11:03
	Rue du Lac			2,6	114,60	11:03	11:04	11:04
	N589 Rue de Froichapelle			4,6	112,60	11:06	11:07	11:07
	N589 Rue du Bois Leconte			7,2	110,00	11:10	11:11	11:12
	N589 Rue D'Hurtau			11,6	105,60	11:17	11:18	11:19
	N589 Route des Lacs			15,0	102,20	11:22	11:23	11:25
	N978 Route des Lacs			16,8	100,40	11:25	11:26	11:28
		Route des Lacs		17,8	99,40	11:26	11:28	11:29
		N978		18,6	98,60	11:27	11:29	11:31
			N978	19,9	97,30	11:29	11:31	11:33
		N978 Barrage de Falenprise		20,8	96,40	11:31	11:32	11:34
		N978 Barrage du Ry Jaune		23,1	94,10	11:34	11:36	11:38
		Passage sur ravel		24,6	92,60	11:36	11:38	11:41
		Chemin des Mines		25,4	91,80	11:38	11:40	11:42
		N978 Rue des Haies		26,2	91,00	11:39	11:41	11:43
			Descente Dangereuse	26,8	90,40	11:40	11:42	11:44
		Rue de Beupont		27,0	90,20	11:40	11:42	11:45
		VERS Petit POGGIO		27,2	90,00	11:40	11:42	11:45
		Pied du petit Poggio		27,6	89,60	11:41	11:43	11:46
		Sommet du petit Poggio		28,0	89,20	11:42	11:44	11:46
		N599		28,1	89,10	11:42	11:44	11:46
		N599		27,2	90,00	11:40	11:42	11:45
		N40 Rue Royale		28,5	88,70	11:42	11:45	11:47
Froidchapelle								
Boussu lez Walcourt								
		Province du Hainaut		28,8	88,40	11:43	11:45	11:48
		N40 Chaussée de Beaumont		29,4	87,80	11:44	11:46	11:49

				30,2	87,00	11:45	11:47	11:50
		îlot sur 600 M						
				32,2	85,00	11:48	11:50	11:53
		N40 chaussée de Philippeville		33,0	84,20	11:49	11:52	11:55
		N40 Capitaine		36,0	81,20	11:54	11:56	12:00
								
		N40 Chaussée Fernand Delière		38,7	78,50	11:58	12:01	12:04
		Beaumont		40,2	77,00	12:00	12:03	12:07
			N53 Rue Germain Michiels	40,7	76,50	12:01	12:04	12:07
		N53 Chaussée de Charleroi		41,7	75,50	12:02	12:05	12:09
				44,8	72,40	12:07	12:10	12:14
			îlot 	45,8	71,40	12:08	12:12	12:16
		îlot 		46,2	71,00	12:09	12:12	12:17
		Rue de Ragnies		46,8	70,40	12:10	12:13	12:18
		Chicane		46,9	70,30	12:10	12:14	12:18
		Chicane		46,9	70,30	12:10	12:14	12:18
		Chicane		46,9	70,30	12:10	12:14	12:18
		Chicane		46,9	70,30	12:10	12:14	12:18
		Chicane		48,0	69,20	12:12	12:15	12:20
		Ragnies		48,6	68,60	12:12	12:16	12:21
		Chicane		50,2	67,00	12:15	12:19	12:23
		Avenue de Ragnies		51,0	66,20	12:16	12:20	12:25
		Thuin		51,6	65,60	12:17	12:21	12:26
		Rue de Lobbes		54,4	62,80	12:21	12:25	12:30
		Rue du Fosteau		54,6	62,60	12:21	12:26	12:31
		Rue du Fosteau		55,2	62,00	12:22	12:27	12:32
		Rue Dial Colas		56,5	60,70	12:24	12:29	12:34
		N559 Rue de Sartiau		57,5	59,70	12:26	12:30	12:35
		Lobbes		58,0	59,20	12:27	12:31	12:36
		N559 Rue de la Gratiere		58,1	59,10	12:27	12:31	12:36
		N559 Rue du Pont		58,5	58,70	12:27	12:32	12:37
		PONT SUR LA SAMBRE		58,7	58,50	12:28	12:32	12:37
		N559 Rue Tienne du Notaire		59,2	58,00	12:28	12:33	12:38
		N559 Rue de L'entreville		59,6	57,60	12:29	12:34	12:39
		N559 Rue des 4 Bras		60,0	57,20	12:30	12:34	12:40
		N559 Rue des Bonniers		60,5	56,70	12:30	12:35	12:40
		Direction Mont St Geneviève		61,4	55,80	12:32	12:36	12:42
		Rue du Vivier		61,5	55,70	12:32	12:37	12:42
		casse vitesse	 	61,6	55,60	12:32	12:37	12:42
				61,7	55,50	12:32	12:37	12:42
		Rue de Binche		63,6	53,60	12:35	12:40	12:46
		Rue de Walhain		66	51,20	12:39	12:44	12:50
		Rue de Wahain - Rue Basse Egypte		68,1	49,10	12:42	12:47	12:53
		Rue Basse Egypte - N55 Rue de Merbes entree circuit local		70,6	46,60	12:45	12:51	12:57

			N55 Bon Séjour		72,3	44,90	12:48	12:54	13:00	
			N55 Merbes ravel		74,4	42,80	12:51	12:57	13:04	
			N 55 rue des Alliés		74,8	42,40	12:52	12:58	13:04	
Estinnes					75,2	42,00	12:52	12:58	13:05	
			Rue des barraques		76,4	40,80	12:54	13:00	13:07	
			Rue Saint Roch		77,5	39,70	12:56	13:02	13:09	
			casse vitesse		77,6	39,60	12:56	13:02	13:09	
			casse vitesse		77,7	39,50	12:56	13:02	13:09	
			Rue Jules Letellier		77,8	39,40	12:56	13:02	13:09	
			place des Combattants		78,1	39,10	12:57	13:03	13:10	
			Rue Grégoire Jurion		78,7	38,50	12:58	13:04	13:11	
				Rétrécissement		78,4	38,80	12:57	13:03	13:10
			Coussins berlinois + 2 dos d'âne		79,0	38,20	12:58	13:04	13:11	
			Rue de L' Étang		79,3	37,90	12:58	13:05	13:12	
			Pont Tunnel		79,5	37,70	12:59	13:05	13:12	
			Rétrécissement Chemin du Cavin		80,6	36,60	13:00	13:07	13:14	
			Rue Clerfayt		81,2	36,00	13:01	13:08	13:15	
			Binche		81,8	35,40	13:02	13:09	13:16	
				Waudrez - Binche	82,0	35,20	13:03	13:09	13:16	
			Dos d'âne		82,3	34,90	13:03	13:09	13:17	
BINCHE										
			N90 Route de Mons		82,8	34,40	13:04	13:10	13:18	
			Rue de la Pépinière		83,7	33,50	13:05	13:12	13:19	
			N55B Rue de Bruxelles		84,2	33,00	13:06	13:12	13:20	
			Avenue Charles de Liège		84,4	32,80	13:06	13:13	13:20	
			Rue Notre Dame		84,6	32,60	13:06	13:13	13:21	
			Grand Place 1° PASSAGE		84,8	32,40	13:07	13:13	13:21	
			Rue Saint Paul		85,0	32,20	13:07	13:14	13:21	
			Rue De L' Arayou	Passage dangereux	85,3	31,90	13:07	13:14	13:22	
			N55 Rue De Merbes	Ravitaillement sur 500 m	85,5	31,70	13:08	13:15	13:22	
			N55 - Rue Basse Egypte	Fin de zone collecte déchets a 200 m	86,7	30,50	13:10	13:16	13:24	
			N55 Beau Séjour		88,4	28,80	13:12	13:19	13:27	
			Rue Des Allies		90,9	26,30	13:16	13:23	13:31	
Estinnes										
			Rue des barraques		92,5	24,70	13:18	13:26	13:34	
			Rue Saint Roch		93,6	23,60	13:20	13:27	13:36	
			casse vitesse		93,7	23,50	13:20	13:27	13:36	
			casse vitesse		91,9	25,30	13:17	13:25	13:33	

		Rue Jules Letellier	93,9	23,30	13:20	13:28	13:36	
		place des Combattants	94,2	23,00	13:21	13:28	13:37	
		Rue Grégoire Jurion	94,3	22,90	13:21	13:28	13:37	
		Rétrécissement	94,5	22,70	13:21	13:29	13:37	
		Coussins berlinois + 2 dos d'âne	95,1	22,10	13:22	13:30	13:38	
		Rue de L' Étang	95,4	21,80	13:23	13:30	13:39	
		Pont Tunnel	95,6	21,60	13:23	13:30	13:39	
		Rétrécissement Chemin du Cavin	96,7	20,50	13:25	13:32	13:41	
		Rue Clerfayt	97,3	19,90	13:25	13:33	13:42	
Binche								
		Waudrez - Binche	98,1	19,10	13:27	13:34	13:43	
		Dos d'âne	98,4	18,80	13:27	13:35	13:44	
BINCHE			98,5	18,70	13:27	13:35	13:44	
		N90 Route de Mons	98,9	18,30	13:28	13:36	13:44	
		Rue de la Pépinière	99,8	17,40	13:29	13:37	13:46	
			N55B Rue de Bruxelles	100,3	16,90	13:30	13:38	13:47
		Avenue Charles de Liège	100,5	16,70	13:30	13:38	13:47	
			Rue Notre Dame	99,5	17,70	13:29	13:37	13:45
Grand Place 2° PASSAGE			101	16,20	13:31	13:39	13:48	
DÉRIVATION route de MONS			116,9	0,30	13:55	14:04	14:14	
Grand Place ARRIVÉE 3° PASSAGE			117,2	0,00	13:55	14:05	14:15	